




东莞市国土资源局 () 公文稿纸

标题 (事由): 关于召开全市不动产测绘 工作会议的通知		签发:
主办单位: 测绘管理科 拟稿人: 钟凤庆 电话: 3976 拟稿时间: 2018年9月3日		分管领导审核:  2018.9.3
密级:	印发份数:	
紧急程度:		
主题词:	科室会签:	
文件编号:		
年 月 日印发		
主送单位: 各有关单位		
抄报单位:	主办单位审核:	
抄送单位:	  9.3	
校对人:		

经办人:

电话:

办理编号:



东莞市国土资源局

关于召开全市不动产测绘工作会议的通知

各有关单位：

为进一步规范不动产测绘行为，保障测绘成果质量，市国土资源局定于9月6日（星期四）上午召开全市不动产测绘工作会议，时间半天。现就有关事项通知如下：

一、会议内容

解读《关于规范不动产测绘相关要求的通知》，提出我市工作要求。

二、时间地点

会议定于2018年9月6日（星期四）上午9:30，在市国土资源局九楼会议室举办，要求9:25前进场完毕。

三、参会人员

- （一）吴颖斌总工程师；
 - （二）测绘管理科全体人员，市权籍调查技术保障小组1人，各镇街国土资源局测绘信息股1人，各镇街房管所负责房屋调查人员1人；
 - （三）市不动产权籍调查成果审查单位技术负责人1名，
-

技术人员 5 名；

（四）市测绘地理信息协会有关负责人，以及协会会员单
技术负责人 1 名，技术人员 1 名。

四、相关事项

请各有关单位落实人员依时参加会议，于 2018 年 9 月 5
日（星期三）下午 4:00 前将参会回执反馈至市国土局测绘管理
科邮箱 365149802@qq.com。（联系人：钟凤庆，联系电话：
26983976）

附件：参会回执

The seal is circular with a red border. Inside the border, the text "东莞市国土资源局" (Dongguan City Land and Resources Bureau) is written in a circular arrangement. In the center of the seal is a five-pointed star.
东莞市国土资源局
2018 年 9 月 3 日

附件

参会回执

单位（部门）:

姓名	职务	手机	备注

